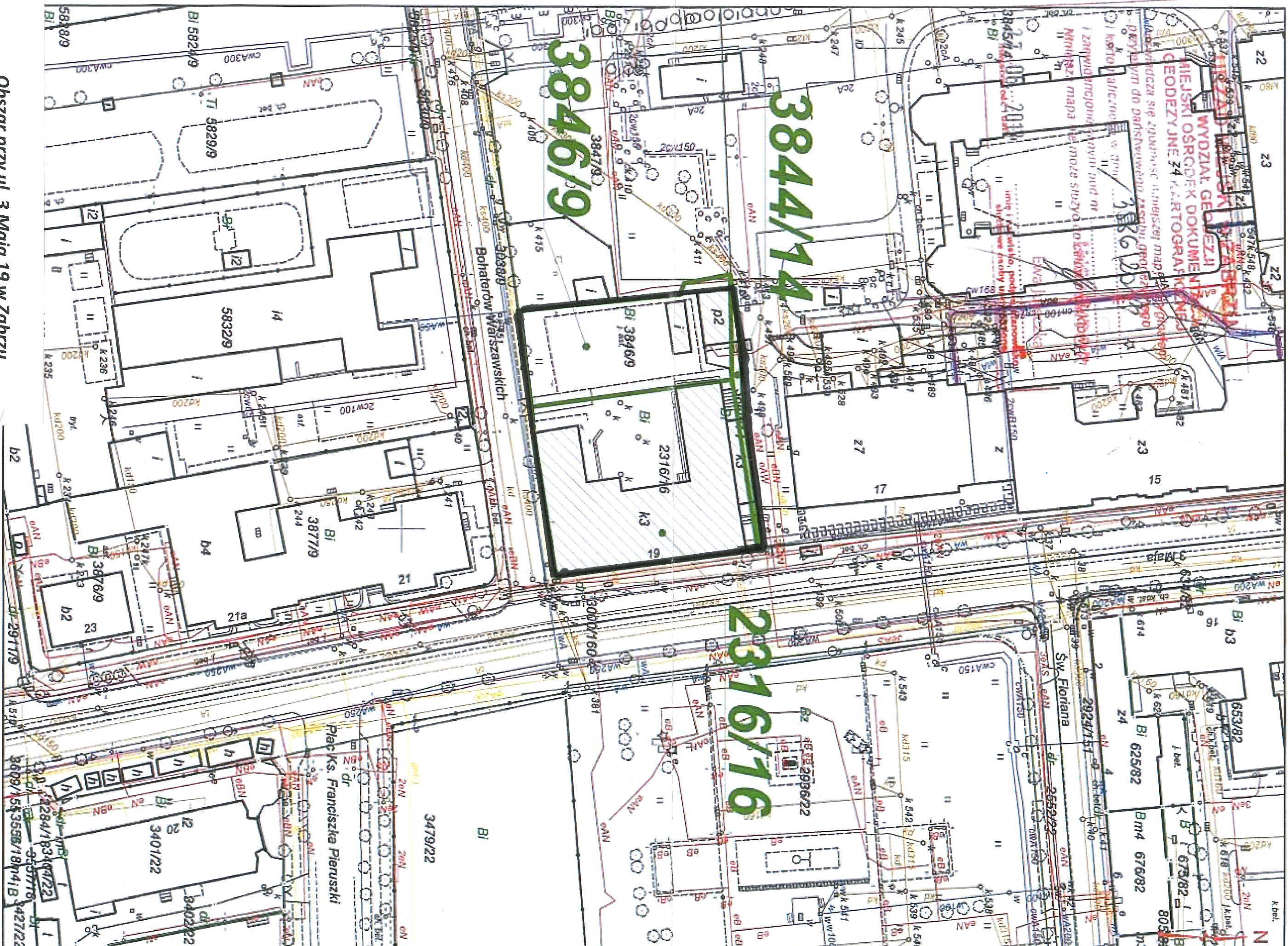


przy ul. 3 Maja dz. nr: 2316/16, 3844/14;  
przy ul. B. Warszawskich dz. nr:3846/9.

Mapa Zasadnicza Skala 1:1000

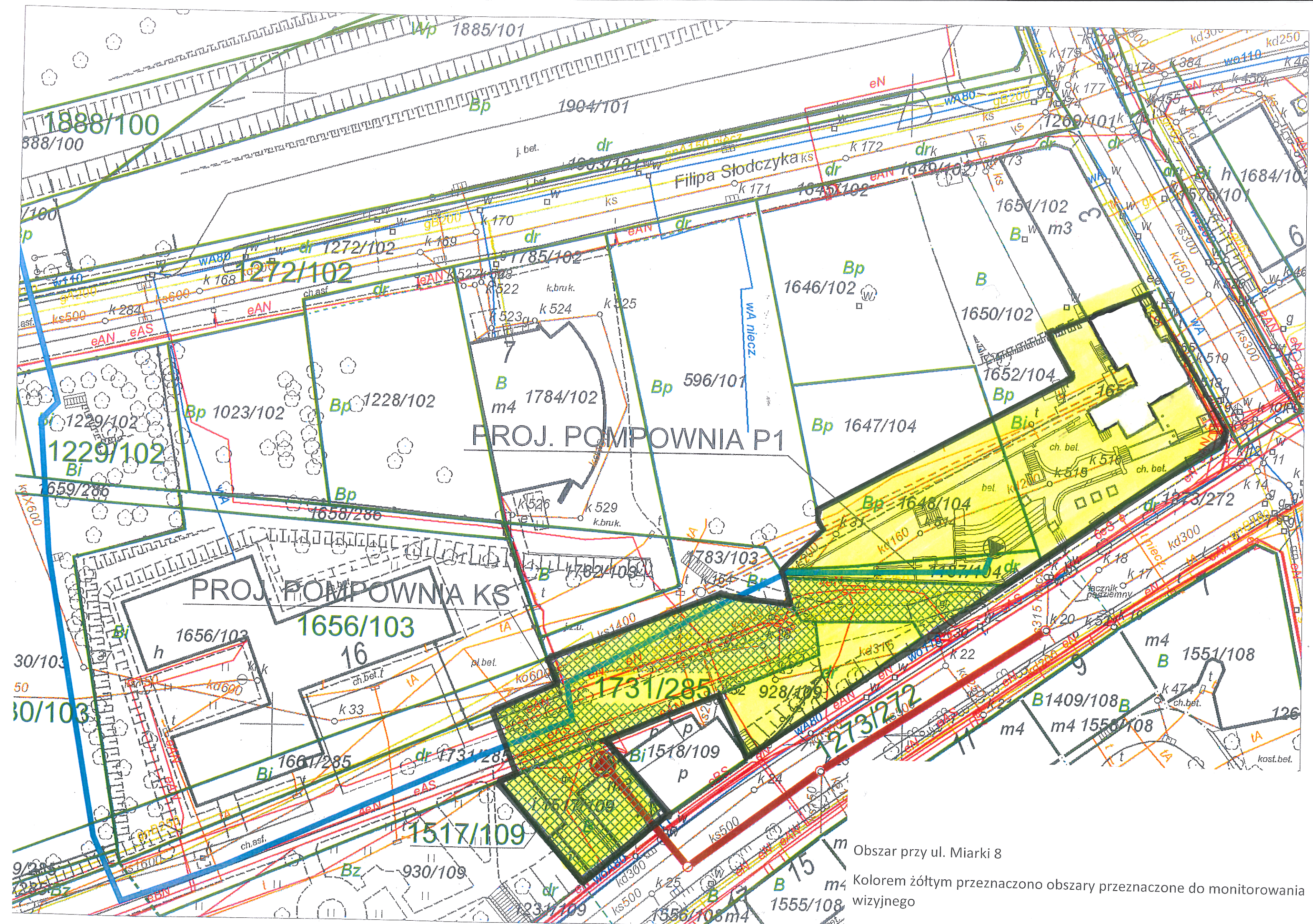
Miasto Zabrze



Obszar przy ul. 3 Maja 19 w Zabrzu

Tereny Zamknięte





Obszar przy ul. Miarki 8

Kolorem żółtym przeznaczono obszary przeznaczone do monitorowania wizyjnego







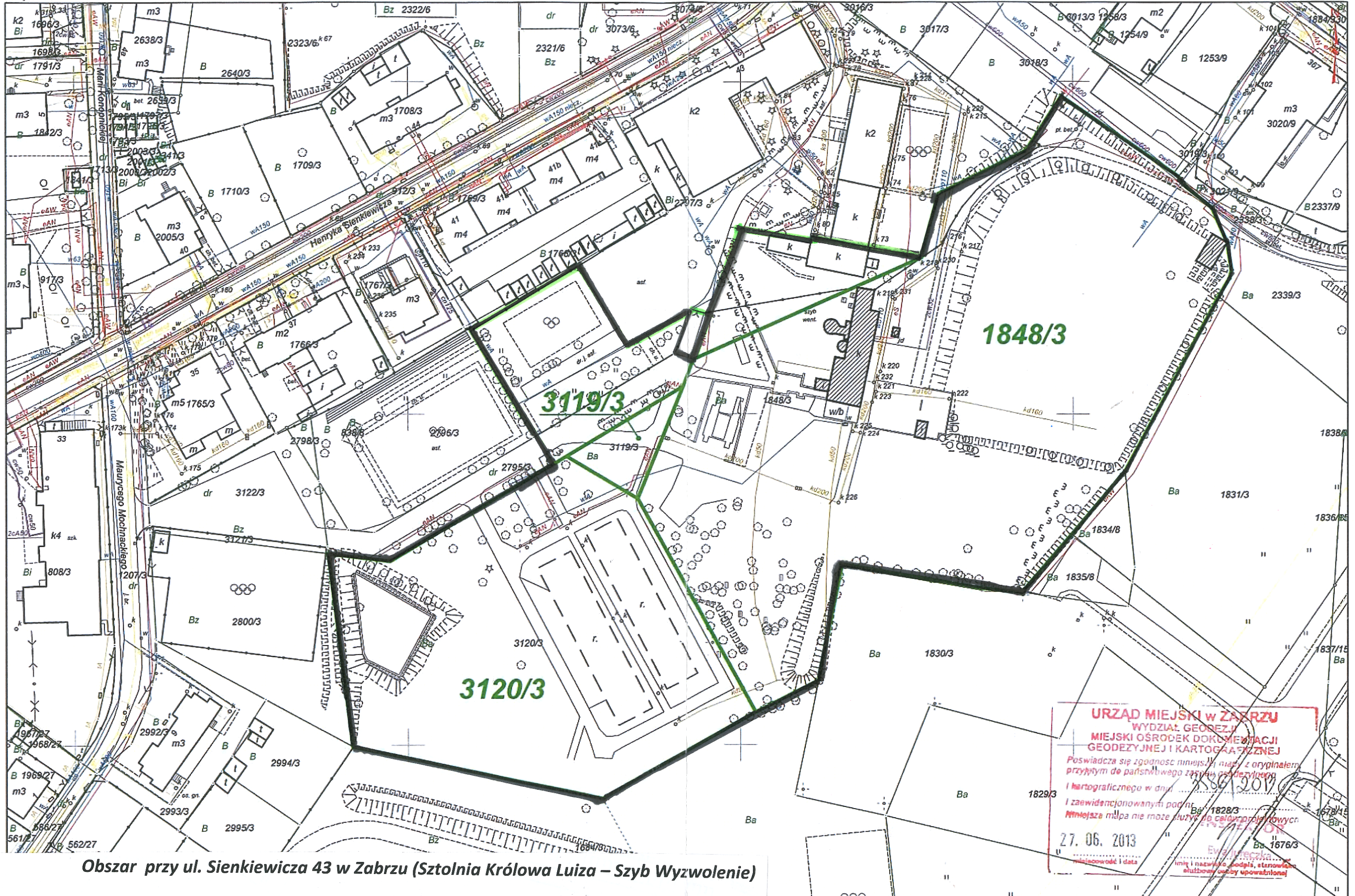




# przy ul. Henryka Sienkiewicza dz. nr: 3120/3, 3119/3

Mapa Zasadnicza Skala 1:1000

Miasto Zabrze



Obszar przy ul. Sienkiewicza 43 w Zabrzu (Sztolnia Królowa Luiza – Szyb Wyzwolenie)

**URZĄD MIEJSKI W ZABRZU**  
WYDZIAŁ GEODEZJI  
MIEJSKI OŚRODEK DOKUMENTACJI  
GEODEZYJNEJ I KARTOGRAFICZNEJ

Poswiadcza się zgodność niniejszej mapy z oryginałem  
przyjętym do państwowego zasobu geodezyjnego  
i kartograficznego w dniu 27.06.2013 r.

I zaawidencjonowanym pod nr Ba 1828/3  
Niniejsza mapa nie może służyć do celów prawniczych.

27.06.2013

*Ewa Jurecka*  
imię i nazwisko podjęła, stanowiła  
skuteczny osoby upoważnionej







